



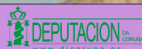
  
**Camariñas**  
o mar todo

**RC 2**

**Ruta Litoral**

**CAMARIÑAS**

Camelle - Camariñas . A Coruña- Galicia- España



**Concello de Camariñas**



**Coordina:** Concello de Camariñas

Axencia de Desenvolvemento Local de Camariñas:

M<sup>a</sup> Josefa Jiménez Sánchez

**Fotos Portada y Contraportada:**

Portada: Abertal y X. Búa

Contraportada: Axencia de Desenvolvemento Local

**Fotografías y dibujos:**

Fotos sin firma Axencia de Desenvolvemento Local de Camariñas

Xexús Búa e Abertal (fotos incluídas na web camarinas.net)

IMEGA

Fotos y textos Camariñas sitio de interés geomorfológico: Manuel Anxo

Freire Boado y Juan López Bedoya

**Equipo Redactor:**

Axencia de Desenvolvemento Local de Camariñas:

Emilio González Ramos

M<sup>a</sup> Josefa Jiménez Sánchez

Empresa IMEGA

Textos Camariñas sitio de interés geomorfológico: Manuel Anxo Freire

Boado y Juan López Bedoya bajo la dirección de Augusto Perez Alberti

y Ramón Blanco Chao

**Deseño:** Concello de Camariñas

Axencia de Desenvolvemento Local do Concello de Camariñas

M<sup>a</sup> Josefa Jiménez Sánchez

Departamento de Informática do Concello de Camariñas

Jose Manuel Sestayo López

RC

2

## RUTA LITORAL

Camelle – Camariñas  
A Coruña- Galicia

### INDICE

1. CARACTERÍSTICAS DE LA RUTA
2. PERFIL
3. PUNTOS DE INTERES
4. REPRESENTACION CARTOGRÁFICA
5. DATOS SOBRE LA RUTA Y SU PREPARACIÓN
6. DESCRIPCION DE LA RUTA
7. DESCRIPCION PUNTOS DE INTERES DE LA RUTA
8. ELEMENTOS SINGULARES

**RUTA LITORAL****CARACTERÍSTICAS DE LA RUTA**

1

**Localización**

Parroquia de Camelle del Ayuntamiento de Camariñas-Provincia de A Coruña- Galicia- España.

Se parte del Museo de Manfred Gärdiner, conocido como Man el alemán de Camelle y termina en el Castillo del Soberano de Camariñas. También puede realizarse en sentido inverso, desde Camariñas hasta Camelle aunque no está señalizado este sentido

Cartografía:

I.G.N. 1:25.000 n° 43-III Camariñas.

I.G.N. 1:25.000 n° 67-II Camelle

**Distancia total**

22,8 KM el camino principal

550m (ida y vuelta) desvío alternativo a Virxe do Monte

**Grado de dificultad**

Medio. Accesible para personas con un hábito físico-deportivo medio. El tramo de mayor esfuerzo se presenta en el ascenso a Monte Blanco.

**M.I.D.E**

Severidad del medio	1
Orientación Itinerario	1
Dificultad Desplazamiento	1
Esfuerzo necesario	4

**Tiempo estimado**

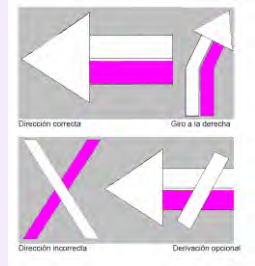
8 horas para el camino principal

20 minutos desvío Virxe do Monte

### Tipo de recorrido

Unidireccional. Conecta y coincide desde Monte Blanco hasta Camariñas con la ruta homologada por la federación de montañismo de Galicia PRG-38 “Costa da Morte”.

Esta ruta pertenece a la categoría de *Rutas de Camariñas (RC)* señalizadas en color morado, es la nº 2 de estas rutas diseñadas y señalizadas por el Ayuntamiento de Camariñas



### Acceso en bicicleta y caballo

Apto completamente

### Observaciones:

En el folleto turístico “Camariñas Capital del Encaje” y “Camariñas Red Natura 2000”, esta ruta aparece en verde.

RUTA LITORAL

2

PERFIL



RUTA LITORAL

3

PUNTOS DE INTERES



1. Camelle. Museo de Man
2. Arou
3. Puerto de Santa Mariña
4. Duna Monte Blanco
5. Mirador Playa de Trece
6. Vistas panorámicas a Monte Blanco y Trece
7. Cementerio de los ingleses y Cabo de Trece
8. Piedra de los Enamorados
9. Foso dos Lobos
10. Piedra del oso
11. Mámoa de Reira
12. Ensenada Arneliña
13. Faro Vilán/Vilán de Fora e Furna dos Infernos
14. Coidal das Castaña
15. Ermita Virgen del Monte
16. Playa de Lago
17. Camariñas



## RUTA LITORAL

5

## DATOS SOBRE LA RUTA Y SU PREPARACIÓN

**La ruta y sus alrededores.**

Camelle pertenece al ayuntamiento de Camariñas, villa marinera conocida por sus encajes de bolillos y por su riqueza natural y medioambiental de la que es testigo el Faro de Cabo Vilán, uno de los más emblemáticos de Galicia.




Es una parroquia eminentemente marinera. Su origen parece venir de un asentamiento de marineros vascos que se

dedicaban a la captura de ballenas. En el siglo XVIII fue territorio de los Condes de Altamira contando con una docena de casas y la capilla de culto al Espíritu Santo.

Cuenta con dos entidades de población importantes: Camelle y Arou. Ambos con puerto y en los que encontramos construcciones relacionadas con el sector pesquero. En Camelle aún podemos ver los restos de una construcción dedicada a la salazón de pescado que fue introducido por empresarios catalanes en el s.XIX. Con técnicas tradicionales de salazón o secado se elaboraba sardinas o congrio para comercializar.

Estas costas fueron siempre complicadas para la navegación y punto fatídico donde naufragaron embarcaciones como el Boris



X.Búa



X.Búa

Scheboldaef, Natalia o Yeoman. A finales del siglo XIX se abrió en esta parroquia una **Estación de Salvamento**, bien equipada, que se dedicaba a la extracción de chatarra y al despiece de barcos. En esta empresa se practicaban las primeras diligencias y se gestionaban los medios para el traslado de naufragos. Esta actividad generó puestos de trabajo en Camelle convirtiéndose en un lugar de referencia para la navegación.

Arou es un pequeño puerto situado frente a las islas Lobeiras, dedicado a la pesca artesanal. Cuenta con una playa dotada de servicios (quiosco de bebidas en temporada, duchas, teléfonos, limpieza de arenales, baños...). En la historia de este pueblo aparecen numerosos naufragios ocurridos en sus costas, como



X.Búa

el del Santa María, C. Monteagudo o el del Nill en el año 1927. Este último llevaba una carga muy variada que fue recogida por los vecinos dando lugar a muchas y

curiosas anécdotas.

En las islas Lobeiras, perteneciente a la "Red Natura 2000: Costa da Morte" crece el marisco máspreciado en las cartas gastronómicas, el percebe, que requiere de zonas batidas. La pesca artesanal es la actividad económica de mayor importancia con capturas de nécoras, pulpos y otras especies de alta calidad



X. Búa

y valor comercial. Arou también cuenta con comunidad de montes vecinal, estando gestionadas por los propios comuneros y con local cultural propio.

Las fiestas se celebran en Camelle el primer domingo de agosto (la Virgen del Carmen) con procesión marinera y danza de arcos, las del Espíritu Santo se celebran el lunes de pentecostés y el 29 de septiembre las fiestas de San Miguel. Arou tiene sus celebraciones en el primer sábado de octubre (romería de San Roque) y el 24 de agosto en honor a San Bartolo.

En todas las parroquias de Camariñas, podemos encontrar tranquilas playas, hermosos parajes y una gastronomía con productos frescos de la ría y el mar.

En Camariñas podemos visitar el Museo de Encaje de Bolillos (Tfno.: 981 73 63 40), el puerto, la iglesia de San Xurxo y la ermita de la virgen del Carmen, pasear por el entorno de la red natura 2000 y disfrutar de zonas vírgenes en Cabo y Faro Vilán. La ruta "PRG-38 Costa da Morte" parte de Camariñas y recorren los espacios medioambientales y naturales más significativo de este municipio.



J. Ignacio del Moral. Maraton fotografica 1



En Ponte do Porto está localizada la Ruta PRG-37 *Ruta de los Molinos* que recorre la hermosa desembocadura de Río Grande. Además podemos visitar el museo etnográfico situado en la calle Curros en un local particular, es conveniente concertar cita para visita guiada (Tfno.: 981 73 09 98).

Por Xaviña discurre la ruta “RC - 1 Ruta da Insua” que comienza y termina en la playa de O Ariño. Esta ruta transcurre por una península rodeada de las aguas de la ría de Camariñas. Podremos disfrutar de playas de fina arena y tranquilas aguas y de hermosos paisajes típicos de la costa gallega además de la fauna propia de la zona de ría





## Como llegar.

### ➤ En vehículo particular:

- Desde Santiago de Compostela. 76,1 Km.

*Ruta de Santiago a Bertamiráns por la AG56-Noia, a Ponte Maceiras por la AC-544 a Negreira por la AC-546, a Baíñas por la AC-441, a Casadas por la AC-9203, a Vimianzo por la AC-552 a Ponte do Porto por la AC-432 y a Camelle por la AC-1601.*

- Desde A Coruña. 86,2 Km

*Ruta: De A Coruña a Carballo por la AG-55 a Vimianzo por la AC-552 a, a Ponte do Porto por la AC-432 y a Camelle por la AC-1601.*

- Desde Vigo.154,2Km

*Ruta: De Vigo a Milladoiro por la AP-9 a Bertamiráns por la AG-56-Noia a Ponte Maceiras por la AC-544 a Negreira por la AC-546, a Baíñas por la AC-441, a Casadas por la AC-9203, a Vimianzo por la AC-552, a Ponte do Porto por la AC-432 y a Camelle por la AC-1601.*

### ➤ Líneas de autobús

Desde Santiago de Compostela y A Coruña. Los horarios de salida suelen ser desde las 8:00 hasta las 14:30 horas y el tiempo medio de viaje ronda las dos horas. Se recomienda confirmar horarios y destinos con las empresas de transportes.



Teléfonos y web de las empresas:

- AUCASA 981 58 88 11
- MONBUS 902 29 29 00  
<http://www.monbus.es/index2.htm>
- VAZQUEZ 981 14 84 70

Tfno. Estaciones de autobús:

- Santiago de Compostela  
Plaza Camilo Díaz Baliño, S/N  
15704 Santiago de Compostela  
981 542 416
- A Coruña  
Caballeros, 21  
15009 La Coruña  
981 184 335
- Vigo  
Avenida de Madrid, 57  
36214 Vigo  
986 373 411

➤ En taxi.

Tfno. Taxis de Ponte do Porto 981 73 01 18  
Tfno. Taxis de Camariñas. 981 73 61 69

➤ Por vía marítima

Camariñas cuenta con puerto deportivo.  
Peirao Novo s/n, Camariñas. Tfno. 981 73 71 30  
[cncamarinas@cncamarinas.com](mailto:cncamarinas@cncamarinas.com)  
Latitud: 43° 07' '' N  
Longitud: 9° 11' '' W  
Amarres: 83



Calado: 4 m  
Eslora máxima: 10 m

➤ En avión

- Aeropuerto de Santiago de Compostela  
LAVACOLLA, S/N. 15820 Santiago de Compostela  
Tfno. 902 404 704
- Aeropuerto de Alvedro (A Coruña)  
ALVEDRO, S/N, Culleredo –  
Tfno. 902 404 704
- Aeropuerto de Vigo  
Avenida AEROPORTO, S/N. 36318 Vigo  
Tfno. 902 404 704
- Aeródromo privado a 54 Km Empresa: Naturmaz  
(Mazaricos). Consultar disponibilidad.  
Tfno.: 981 107902, 610 550 524, 902 009 766. Fax: 902 009  
767 Mail:info@naturmaz.com Web:www.naturmaz.com

**Equipo personal aconsejado.**

Calzado adecuado preferentemente de montaña.

Gorro y crema protectora

Agua, mínimo 1 litro por persona

Bastones, mapa

Cámara de fotos y prismáticos

Impermeable o similar en época no estival.



### Recomendaciones.

Antes de hacer la ruta consultar siempre las previsiones meteorológicas.

Prudencia en los caminos que son empleados por otros usuarios, vehículos o animales.

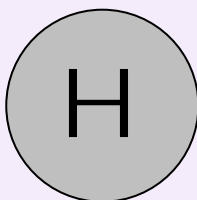
Respetar y mantener el entorno limpio, no arrojar papeles, envoltorios o residuos.

No encender fogatas y por supuesto no tirar las colillas de cigarrillos durante el recorrido

En primavera y verano es conveniente llevar protección solar y productos contra las picaduras de insectos.

### Servicios de salud y ayuda (SOS).

- Centro Médico de Camelle. C/Campo de Area, S/N - 15121 Camelle.  
Tfno.:981 710 513.
- Centro de urgencias más cercano (a 9 Km en Vimianzo). C/ Rosalía de Castro, 15129-Vimianzo  
Tfno.: 981.716208
- Hospital Virxe da Xunqueira (a 32 Km en Cee). Pº Alcalde Pepe Sánchez, 7 - 15270 Cee  
Tfno.: 981.706001
- Farmacia de Álvarez Pardiñas en Ponte do Porto. Praza de San Roque, 23, Ponte do Porto  
Tfno.: 981 730001
- Farmacia de Josefa Fernández. Plaza de Insuela, 1, Camariñas  
Tfno.: 981 737301



- Farmacia de Trullenque Álvarez. C/Arenal s/n, Camariñas.  
Tfno.: 981 736280
- Protección Civil Camariñas Avda. da Coruña, 66- Camariñas.  
Tfno.: 650 420 021/981 737336
- Guardia Civil Camariñas. C/ Constitución, 8. Camariñas.  
Tfno.: 062/ 981 736 262
- Policía Local Camariñas. Plaza de Insuela S/N  
Tfno.: 607 482 382/ 91 736050
- Teléfono cualquier emergencias: 112
- Teléfono urgencias medicas: 061
- Servicio Protección Naturaleza (SEPRONA) 981 736262

### Alojamiento.

- En Ponte do Porto ( A 6 Km)
  - Pensión Residencia\*\* La Fe.  
Carretera de Camariñas, 63- Dor Tfno.: 981 731133  
pensionlafe@gmail.com  
web: www.pensionlafe.es
  - Pensión\*\* O Pincho. C/ Curros 22. Tfno.:981 730250
- En Xaviña (A 10,3 Km)
  - Casa Sara. Pensión\*\* C/ Cruceiro, 39 baixo- Xaviña,  
Tfno.:981 731091

- En Camariñas (A 14 Km)

#### HOTELES

- Hotel\* O Cotariño. Lugar do Cotariño- Camariñas.  
Tfno.: 639638634/659923693.  
info@docotarino.com  
web: <http://www.docotarino.com/>



- Hotel\* Residencia O Parranda. Rúa Casadillo, 1.  
Tfno.: 981 70 54 68/ 662340893.  
info@oparranda.com  
web. <http://www.oparranda.com/>
- Hotel\* Puerto Arnela. Praza do Carmen, 20  
Tfno.: 981 705477 reservas@puertoarnela.es  
web. <http://www.puertoarnela.es/>
- Hotel\* Scala. Rúa Traspraia, 6. Tfno.: 981 737109.

## PENSIONES

- Pensión \*Catro Ventos. Rúa Muiño do Vento, 71. Tfno.: 981 73 60 64. info@catroventos.com  
web. <http://www.catroventos.com/>
- Pensión\* Dársena. C/ Alcalde Noguera Patiño, 20.  
Tfno.: 981 736331.
- Pensión\*\* Gaviota. Rúa do Río, 15. Tfno.: 981 73 65 22  
hostalgaviota@hotmail.com  
Web. <http://www.hostalgaviota.cjb.net/>
- Pensión\* Stella del Mare. Ronda de San Xurxo, 7. Tfno.: 981 73 73 04. reservas@stelladelmare.es  
web <http://www.stelladelmare.es/>

## Restaurantes.

- En Camelle
  - Café Bar Restaurante Chalana. C/ Principal, 2  
Tfno.: 981 710512 / 600 871 529
- En Ponte do Porto ( A 6 Km)
  - Pizzería- Restaurante A Xunqueira. C/ Outeiro, 37.  
Tfno.: 981 730450 Web. <http://www.axunqueira.es/>



- Parrillada Antelo. Lugar de Allo, 177 Tfno.: 981 730495
- Restaurante Casa Trabeiro C/ Outeiro, 50. Tfno.:981 730036 Mail. blasespin@yahoo.es
- Pizzería- Cervecería Brasil. C/Curros,9. Tfno.: 981 730340.
- Café-Bar Hamburguesería Delfox. C/ Curros, 81. Tfno.: 981 730157
  
- En Xaviña (A 10,3 Km)
  - Casa Sara. C/ Cruceiro, 39 baixo- Xaviña, Tfno.:981 731091
  - Restaurante O Ariño. Lugar de Tasaraño, 48 Tfno.: 981 7308 21. julio.martinez@gmx.es
  - Café- Bar Restaurante Rojo. C/ Agramar, 45. Tfno.: 981 731189. parrilladarojo@hotmail.com
  
- En Camariñas (A14 Km)
  - Restaurante Catro ventos. C/ Muiño do Vento, 71 Tfno.: 981 736064, info@catroventos.com web Café-www.catroventos.com/
  - Club Náutico. Peirao Novo S/N. Tfno.:608 252 587
  - Restaurante La Marina. C/ Canton Miguel Feijoo, 3, Tfn.: 981 737196. freiretajes@hotmail.com web <http://www.lamarina-restaurante.com/es/>
  - Restaurante Marisquería O Meu Lar. C/ Pinzón, 26. Tfno.: 981 737196 / 666 488 142 / 600 288 018. restomeular@msn.com web. <http://www.costadelamuerte.com/rest-omeular/>



- Restaurante Puerto Amela. Plaza do Carmen, 20  
Tfno.: 981 705477. reservas@puertoarnela.es web.  
<http://www.puertoarnela.es/>
- Pizzería Stella del Mare. Ronda de San Xurxo, 7.  
Tfno.: 981 737304. reservas@stelladelmare.es  
web <http://www.stelladelmare.es/>
- Bar Restaurante Victoria. Calle Ambrosio Feijoo, 1.  
Tfno.:981 730694 web. [www.lamarina-restaurante.com/es](http://www.lamarina-restaurante.com/es)
- Restaurante Villa de Oro. C/ Areal, 7  
Tfno.: 981 73 63 54. web <http://www.villadeoro.es/>

*Más información sobre Camariñas:*

*Ayuntamiento de Camariñas.*

*Agencia de desarrollo local.*

*Plaza de Insuela S/N*

*15123 Camariñas (A Coruña)*

*Tfno.: 981 737004*

[www.facebook.com/concellocamarinas](http://www.facebook.com/concellocamarinas)

[www.camarinas.net](http://www.camarinas.net)

## RUTA LITORAL

6

### DESCRIPCIÓN DE LA RUTA

Este itinerario comienza en Camelle en el museo del alemán, en alusión a Manfred Gnädinger (1936-2002), más conocido como “Man”. Esta ruta de Camariñas denominada “RC-2 Ruta Litoral” recorre espacios de gran riqueza medioambiental, paisajística y ornitológica que están incluidos en la Red Natura 2000 Costa da Morte. Fue inicialmente acondicionada y señalizada por el Ministerio de Medio Ambiente quien también realizó los paneles informativos sobre playas, formaciones geomorfológicas y otros elementos de interés que aún conserva esta ruta.

Es un recorrido de dificultad media puesto que solo presenta dos ascensos leves: el primero hasta Monte Blanco (200m) y el segundo hasta el Cabo y Faro Vilán en el desvío señalado de 500m.

Por Arou y Santa Mariña podemos disfrutar de playas tranquilas y familiares, parajes prácticamente vírgenes y laboriosos puertos de pesca.

En esta costa la fuerte erosión eólica y marina ha ido dando formas sugerentes a piedras como la “furna dos infiernos” o la “pedra do oso” y ha creado un litoral de playas de arenas finas tales como las de Reira, Santa Mariña, Arou, Camelle y Trece o dunas como Monte Blanco y donde encontramos la mayor reserva de Camariñas de Galicia, planta que da nombre al municipio.

## RUTA LITORAL

7

## PUNTOS DE INTERES DE LA RUTA

**1 Camelle. Museo de Man**

La ruta parte del Museo del Alemán en Camelle, parroquia de Camariñas. El inicio está situado en el mismo puerto de Camelle que fue reformado a lo largo de las últimas décadas consiguiendo mayor protección y seguridad para las embarcaciones de este lugar.

Camelle cuenta con Cofradía de Pescadores y desde el dique podemos observar, en la otra orilla en dirección a Traba de Laxe, los restos de salazoneras del siglo pasado que contaban con embarcadero propio.

Museo de Manfred Gnädinger (1936-2002) afincado desde 1962 en Camelle, más conocido como “Man”, dejó en este lugar de la

costa su legado construido con elementos salpicados por el mar. La obra de este singular artista, considerado por muchos uno de los máximos exponentes del Land-Art, se conserva actualmente en esta orilla del Atlántico y constituye un museo único en el mundo. A pocos metros



del museo se encuentra la recientemente creada Fundación Man, dedicada a la conservación y exposición de su obra. Entre las actividades más destacadas están los Encuentros anuales de Arte y Naturaleza donde prestigiosos artistas desarrollan actividades y



talleres. En estos cuatro años de encuentros han participado entre otros: Nils-UDO, Rolando Castelló, Miguel Angel Blanco, .

## 2 Arou

Llegamos a esta población de Camelle por un camino encajado entre muros de piedra y siempre muy cercano al mar.

Arou cuenta con puerto pesquero y con una hermosa y concurrida playa situada en el centro del pueblo. Está dotada de servicios, resguardada de vientos, con aguas



tranquilas, al estar en una ensenada, y con arenas finas y blancas. El sendero discurre por una vereda de losas de granito y por una pasarela de madera bordeando el mar, realizado por el Ministerio e Medio Ambiente y Medio Rural y Marino.

## 3 Puerto de Santa Mariña

Esta pequeña población y su puerto artesanal, queda a 400m del sendero principal. Es un desvío opcional para quienes deseen visitar este lugar que pertenece a la parroquia de Xaviña y que posee un enclave impresionante.

Entre Arou y Santa Mariña podemos observar las Islas Lobeiras, zona de interés para avistamientos de aves.



#### 4 Duna Monte Blanco

A partir de Santa Mariña nos adentramos ya en zona red Natura 2000 en uno de los parajes más hermosos y ricos medioambientalmente de Galicia. Entre pinares y espectaculares vistas nos encontramos con calas vírgenes rodeadas de dunas, así como con un fenómeno único en Europa: “Monte Branco”, duna rampante de 204 metros de altura, la más alta de Europa. Junto a ella encontramos dunas costeras fijas con vegetación herbácea que logran un espectacular paisaje.

#### 5 Mirador de Playa de Trece



Playa prácticamente virgen que alberga gran cantidad de especies amenazadas: *Rumex rupestris* (endemismo europeo), *Linaria aguillonensis* (endemismo de la

provincia de A Coruña), *Chaetopogon fasciculatus prostratus* e *Iberis proccumbens* (endemismo galego-portugués). Además encontramos la mayor colonia de Caramiñas de Galicia.



## 6 Vistas panorámicas de Trece y Monte Blanco

Desde este punto podemos recrearnos con las hermosas vistas del corazón de la red Natura Costa da Morte. Espacio natural protegido que abarca varios ayuntamientos de la Costa da Morte. Camariñas tiene 1200,48Ha protegidas por esta red desde el año 2001. Este espacio contiene Zonas de especial protección de aves y Lugar de Interés Comunitario.

## 7 Cementerio de los ingleses y Cabo Trece

Este peculiar cementerio forma parte desde el año 2010 del Itinerario Cultural de Cementerios Europeos, reconocido por la Unión Europea como patrimonio cultural junto al Camino de Santiago.

En este lugar se enterraron la casi totalidad (solo hubo 3 supervivientes) de los 175 marineros británicos del buque escuela de la Armada Inglesa "Serpent" que fatalmente perdieron la vida en la Punta do Boi tras una tormenta en 1.890. La zona Costa da Morte ha sido escenario de innumerables naufragios a lo largo de la historia, siendo el de este buque uno de los más emblemáticos.

Desde la pasarela de acceso al cementerio contemplamos a la izquierda el "Home con boina" (hombre con boina), gran roca granítica. Desde este punto y hasta cabo Vilán existen una gran cantidad de rocas con formas caprichosas y llamativas que la imaginación popular ha bautizado con diversos nombres sugeridos por la variedad de sus formas: Pedra da Mola, Pedra dos enamorados de Arneliña, Dinosaurio do Peton da Atalaia,



Man de deus, Virxe de Arou, Belen da Pedrosa, Caudillo de Reira, Pedra do Oso, Os namorados de Reira...

El cabo de Trece, también denominado Tosto, es una lengua de roca que se adentra en el mar, originado por la fractura de las rocas. Su estructura es prácticamente horizontal aunque también podemos encontrar algunas puntas sobresalientes.

Tras el cementerio de los ingleses llegamos a la **playa de Reira**, a lo largo de varios kilómetros la ruta discurre por la línea del mar, apreciándose el paisaje de matorral almohadillado marítimo característico de este paraje, hábitat protegido según la legislación europea, donde encontramos el hábitat protegido de interés comunitario compuesto de brezales secos atlánticos costeros.

### **8 Piedra de los Enamorados**

En la playa da Reira contemplamos la curiosa roca de Os namorados de Reira cercana al mar. Formación constituída por dos piedras en las que se puede descubrir el perfil de dos enamorados a punto de besarse.

### **9 Foso de los lobos**

Tras pasar la pedra do Oso, cerca del camino, a espaldas de la playa da Reira, encontramos el Foso de los Lobos, construcción a base de muros de piedra organizados en forma de calles que convergen en un pozo de piedra. Estas construcciones se empleaban para atrapar a lobos en épocas medievales



### 10 Piedra del Oso

Es una estructura de piedra con forma de oso sobre una base plana. También llamada del buey está situada al lado de la piedra del Caudillo.

Esta piedra es uno de los elementos característicos de la imagen de Camariñas. Fue robada durante los meses siguientes a la catástrofe del Prestige (2002) y cuando fue recuperada tenía seccionada una pata.

### 11 Mámoa de Reira

Monumento funerario, del período entre el Neolítico y la edad de bronce, caracterizado por una acumulación artificial de tierra y piedras encima de un enterramiento.

### 12 Ensenada de Arneliña

En esta ensenada, accidente geográfico costero resultado de la erosión del litoral, podemos encontrar otra formación rocosa



escultórica llamada Los Enamorados de Arneliña.

Son dos piedras planas una al lado de la otra que simula una pareja de enamorados mirando el mar. No son visibles desde el camino, hay que realizar un pequeño

esfuerzo para descubrirlos.




### 13 Faro y Cabo Vilán. Vilán de Fora y Furna de los Infiernos

Desde el sendero se divisa el faro y el cabo Vilán prácticamente durante todo el recorrido. Sin embargo para llegar hasta el Faro y Cabo Vilán hay que desviarse del camino principal un kilómetro.

El faro construido en piedra es el faro eléctrico más antiguo de España, encendiéndose por vez primera el 15 de enero de 1896. Señala uno de los tramos más peligrosos de la Costa da Morte, pero también de los más hermosos. Erguido a 125 metros de altitud y comunicado solo por un túnel con el antiguo edificio de los fareros, posee un potente cañón de luz capaz de alcanzar los 55 km.

En este faro podemos visitar en el edificio de los fareros el centro de interpretación de naufragios y faros que desde el año 2.008 expone maquinaria antigua de faros y

comunicaciones y paneles explicativos sobre la historia de los naufragios más famosos de Costa de Morte (Serpent, Nil, Banora...). Precisamente fue el naufragio del navío británico *Serpent* el que aceleró la construcción de este faro.





Todo el enclave de Cabo Vilán fue declarado de Interés Nacional en el año 1933 por ser un lugar rocoso y escarpado y hoy en día es Monumento Natural y Zona de Especial protección de aves.

### **Vilán de Fora**

Islote que junto al cabo fue declarado Zona Especial de protección para las aves (ZEPA) por la Unión Europea. Acoge especies de aves marinas nidificantes: gaviota tridáctila (*Rissa tridactyla*), gaviota patiamarilla (*Larus cachinnans*) y cuervo marino cristado (*Phalacrocorax aristotelis*).

### **Fuma de los Infiernos**

Cueva existente en el frente del acantilado de Cabo Vilán que se formó por la acción del mar y las fases evolutivas de las rocas. En su parte superior encontramos una abertura en la que se forma un sifón debido a que las olas contra ella. Solo es visible desde La Pedrosa, mirando a Cabo Vilán.

En el cruce de continuidad de nuestro sendero encontramos uno de los primeros parques eólicos de Galicia, instalándose los primeros aerogeneradores en 1992. La sociedad explotadora es P.E. Cabo Vilano A.I.E. y la distribuidora es Enel Unión Fenosa Renovables, S.A.: 50% Endesa Cogeneración y Renovables, S.A. La potencia instalada es de 3.600Kw.

Desde este parque eólico se obtienen unas hermosas vistas del faro y también se puede observar las instalaciones de la



piscifactoría de rodaballo perteneciente a la empresa Slot Sea Farms que ha producido controversias respecto a la idoneidad de su instalación en zona red Natura. Esta instalación se abrió en el año 2005 y fue en ese momento la planta de rodaballo más grande del mundo. Cuenta con 90.000m<sup>2</sup> de superficie, 1.200 toneladas de capacidad de producción anual y se realizó una inversión de 17 millones de euros de los que la Xunta de Galicia subvencionó casi la mitad.

#### **14 Coidal das Castaña**

Además de los tesoros botánicos que aparecen en estos ecosistemas vírgenes es obligado hablar del genuino patrimonio geológico existente en toda esta costa; una representación son los coidos: el llamado coidal das castañas aparece una vez pasado Cabo Vilán; es una bonita playa de cantos rodados que llega a los 3 metros de espesor, y que puede apreciarse desde nuestra ruta.

#### **15 Ermita Virgen del Monte**

Se ve desde el camino en el alto del monte. Si queremos visitarla optaremos por la desviación de ida y vuelta de unos 550m. Esta ermita de piedra data de mediados del siglo XVIII está situada en un enclave con unas vista espectaculares de parte de la ría de Camariñas hasta Cabo Vilán y de la villa de Muxía enfrente.



## 16 Playa de Lago

Es un lugar hermoso, de tranquilas aguas y baja ocupación turística. Debe su nombre al río Lago, que desemboca en esta playa atravesando la banda de arena. Presenta un tipo de duna denominada embrionaria que alberga ecosistemas constituídos principalmente por *Ammophila aerenaria* y tres tipos de ericas (*Cilliaris*, *Tetralix* y *Vagans*) además de pastizales salinos atlánticos.

## 17 Camariñas

Llegamos al final de la ruta en las ruinas del castillo del Soberano que fue construido hacia 1.740 y más tarde utilizado en la guerra contra la ocupación francesa, pero sus piedras fueron retiradas a mediados del siglo XX para construir el viejo muelle de Camariñas, por lo que actualmente solo quedan los cimientos y parte de las murallas.

En Camariñas podemos visitar la lonja, su puerto pesquero y deportivo. Es obligado acercarse a una de las artesanías textiles más importantes de Galicia y de España: el encaje de Camariñas.

En esta villa se sitúa el Museo do Encaixe de Camariñas que se creó en el mes de noviembre de 1996, y exhibe un testimonio excepcional de la supervivencia de las artes y oficios populares, siendo un exponente de la tradición que permanece prácticamente en sus contextos originales. Con ello se intenta




recuperar la memoria histórica, conservarla y difundirla mediante la creación de este. La planta superior del edificio alberga la colección permanente del Museo compuesta por diseños y piezas de encaje de Camariñas, así como los utensilios y materiales utilizados para su elaboración. También encontramos en el paseo marítimo tiendas de venta de esta artesanía milenaria y exhibiciones en vivo del trabajo de las encajeras o palilleiras.

La Mostra de Encaixe de Camariñas, reconocida como fiesta de interés turístico es una feria internacional que se organiza cada Semana Santa. En este evento anual podemos disfrutar de exposiciones de piezas de encajes de bolillos nacionales e internacionales, desfile de moda donde se incorpora el encaje de Camariñas a las prendas masculinas y femeninas y por supuesto a exhibiciones de las encajeras del municipio que cultivan las técnicas y diseños tradicionales que asombran a todos y todas las visitantes. Esta celebración tiene como presidenta de honor a la reina de España.



También podemos visitar en Camariñas el casco histórico, la capilla de la Virgen del Carmen, la iglesia de San Xurxo de Buría, el conjunto de horreos y casas tradicionales de la calle del Calvario o las playas de Area da Vila o Lingunde.



## 1 La Red Natura 2000 “Costa da Morte”

La Red Natura 2000 es una red de espacios naturales de alto valor ecológico a nivel europeo. Esta red tiene el objetivo de garantizar la supervivencia, a largo plazo, de las especies y hábitats europeos más valiosos y amenazados. En Galicia forman parte de esta red 59 LICs (Lugares de Importancia Comunitaria) y 14 ZEPAS (Zonas de Especial protección de Aves).

El código LIC de Camariñas es ES1110005, LIC Costa da Morte con 12094,43 Ha protegidas, pertenece a la región climática Atlántica y encontramos además de Camariñas a territorios de los ayuntamientos de Arteixo, Cabana de Bergantiños, Carballo, Fisterra, A Laracha, Laxe, Muxía, Ponteceso y Vimianzo.

El ayuntamiento de Camariñas cuenta con 1.200,48 Ha protegidas dentro de esta red reconocida por la Unión Europea en el año 2001. Nuestro territorio ha obtenido a lo largo de los años diferentes reconocimientos a sus valores naturales y medioambientales. Así en 1933 le fue concedido por el estado Español al cabo y faro Vilán el título de Sitio Natural de Interés Nacional. En el inventario fr SEO/Birdlife (1988) encontramos el reconocimientos



como IBA 004 Costa da Morte (Norte) a la avifauna de nuestra costa. Protección que en junio de 2003 se confirma para la zona de Vilán como zona ZEPA ES0000176. En 2004 también se reconoce a Camariñas como Zona de especial protección de los valores naturales.

Son los ecosistemas marinos y la biodiversidad de flora y fauna existente los valores que consiguieron estos reconocimientos y la especial protección.

## Fauna

Este espacio natural es de especial interés por su avifauna, en particular por sus poblaciones de aves marinas, que se concentran para nidificar principalmente en los islotes de Cabo Vilán.

El islote Vilán de Fóra es el lugar preferido para anidar de varias especies en peligro de extinción: La gaviota tridáctila (*Rissa tridactyla*), gaviota patiamarilla (*Larus cachinnans*), cuervo marino cristado (*Phalacrocorax aristotelis*), así como las últimas colonias de cría españolas de arao común (*Uria algae*). Además en su entorno nidifica el paño europeo (*Hydrobates pelagicus*).



Esta zona es un área de tránsito regular y estacionamiento de cientos de miles de ejemplares de otras especies de aves marinas migratorias e invernantes (pardelas, alcatraces, cormoranes, araos, gaviotas, charranes...)

### Flora

La vegetación alcanza tan alto grado de desarrollo, variedad y estado de conservación que sitúa a este LIC entre los espacios naturales más sobresalientes del noroeste peninsular.

Domina fundamentalmente la vegetación de acantilados y llanuras costeras como la hierba de enamorar (*Armeria pubigera sup. Pubigera*), endémica y el perejil marino (*Crithmum maritimum*). Sobre ellos los matorrales de brezo



y tojos, de bajo porte y aspecto almohadillado, constituye la comunidad características del espacio natural.

La vegetación propia de playas y dunas también posee numerosos enclaves, como los Arenales de la Pedrosa,



Reira y Trece, con un grado de desarrollo y naturalidad que le otorgan un gran valor al espacio. Destaca la presencia de la Caramiña (*Corema álbum*) en la playa de Trece al lado de Monte Branco, donde se localiza su principal reducto en el territorio gallego. Estos ambientes albergan un gran número de especies endémicas y poco comunes, como la *Iberis procumbens subsp. procumbens*, *Otanthus maritimus*, *Silene scabriflora subsp. gallaecica*, *Linaria aguillonensis* y la amenazada *Omphaloides litoralis subsp. Gallaecica*, endémica en la provincia de A Coruña

La zona desde el cementerio de los ingleses hasta la duna de Monte Blanco fue objeto de catalogación en 1994 por la especialidad de Medio Ambiente de la Escuela- Taller de Camariñas, detectándose especies de gran interés como a *Arabis hirsuta* y la *Centaurea corcubionensis*.



## 2 Camariñas sitio de interés geomorfológico

La morfología de la Costa de Camariñas es el resultado de la acción combinada de factores como las olas y los fuertes vientos sobre las rocas, lo que ha dado lugar a la gran variedad de formas que vamos a encontrar representadas en este tramo costero.

En el recorrido por este impresionante paraje se pueden distinguir piedras con formas antropomórficas y zoomórficas cuidadosamente modeladas y lugares tan singulares como las playas de bolos o coídos, muy características de esta zona y formadas por cantos rodados de gran tamaño y que serán la posterior fuente de sedimentos para la formación de playas. Sin duda alguna la figura geomorfológica estrella de Camariñas es el monte Branco, la duna remontante más alta de la península y una de las más altas de Europa con 150 m. de altura.

La costa de Camariñas supone en la opinión de eminentes geólogos un auténtico tesoro desde el punto de vista geomorfológico por la variedad y rareza de sus formaciones. De entre todas ellas destacamos las más sobresalientes:



- A. Ejemplos de **retroceso diferencial**, llamado así en geología a los procesos de desgaste y retroceso terrestre originado a lo largo del tiempo por diferentes agentes (agua, viento, precipitaciones, diferencias térmicas). Fruto de estos procesos se originaron los **islotes** como testigos de hasta donde llegaba antes la costa (Islote de Vilán da Fora o las baleas de Reira), las furnas o **cuevas** marinas (Furna do s Infernos) y los corredores de erosión.
- B. **Formas menores** moldeadas por la erosión. Además de la erosión en la línea de la costa se producen a menor escala erosiones de tamaño medio o pequeño que indican los diferentes tipos de erosión físico-químico sobre el sustrato granítico. Los **socavamientos laterales** (con la forma de llama que indica la siguiente foto), las formas de **pedestal**, **las pías** (agujeros cóncavos que quedan en las rocas), **cacholas**, **balmas**, **nerviaciones rocosas**, **canales rocosos** y **otros** elementos de talla media o pequeña constituyen un extraordinario catálogo de formas de detalle que sorprenden al caminante en cada recodo del camino.



- C. Las formas originadas por acumulación de los restos anteriormente erosionados (formas sedimentarias): depósitos antiguos, playas, dunas y coídos.

**Depósitos antiguos:**

presentan gran valor a nivel de historia geológica porque son testigos tanto de los movimientos de subida y bajada del nivel del mar en relación a la costa como de las



variaciones climáticas asociadas. En estas fotografías contemplamos una duna que con el tiempo se ha fosilizado y una playa de cantos rodados que se ha ido erosionando con el tiempo. Ambas nos retratan el pasado geológico de esta zona de Camariñas.

**Las dunas.** El transporte de la arena de las playas que depositó el mar mediante la acción del viento y hacia el interior es lo que origina la duna, al aminorarse la fuerza del viento *Geomorfología Litoral* ante cualquier obstáculo, como la vegetación, y depositar así su carga de arena. La tendencia es a formarse cordones de arena paralelos a dirección del viento dominante ; no obstante los vientos variables de dirección, el oleaje, la



acción del hombre etc tienden a irregularizarlos creando surcos de erosión. Al darse unas condiciones excepcionales topográficas de orientación y pendiente como las de **Monte Branco** pueden llegar a originarse depósitos de arena ascendentes hacia los oteros costeros originándose así montañas de arena de 100 m., **caso único geológico en toda Europa.**

**Las playas.** Las playas son los depósitos de arena que el mar deja en el continente. Sus partículas se componen de granos de origen geológico por la erosión del mar contra la roca o bien de origen biológico (caparazones de seres vivos). Existen muchos tipos de playas en función de su dinámica y localización costera: en plataforma, en cala, bahía, flechas, doble flechas, de río, en saliente rocoso, en ensenada...

**Coídos.** Las coídos son playas de cantos rodados y bloques de tamaño diverso, predominando los bloques. Tienen interés científico ya que son parte de la evolución geológica histórica de la zona.



Este itinerario, de 19 kilómetros, está situado en el ayuntamiento de Camariñas (A Coruña), comienza en la parroquia de Camelle, exactamente en el Museo de Manfred Gärdiner, conocido como Man el alemán de Camelle y termina en el Castillo del Soberano de Camariñas.



Esta Ruta fue diseñada y señalizada inicialmente por el Ministerio de Medio Ambiente. En la actualidad pertenece a las Rutas municipales de Camariñas.

Recorre toda la Costa Atlántica por la zona Red Natura del municipio y sus impresionantes paisajes, playas vírgenes de arenas blancas y finas, zonas de especial protección de aves, esculturas pétreas naturales, naturaleza y mar.

